

## Wandelroute: de acht van Oegstgeest

*Twee wandelroutes door de parken van Oegstgeest en directe omgeving*

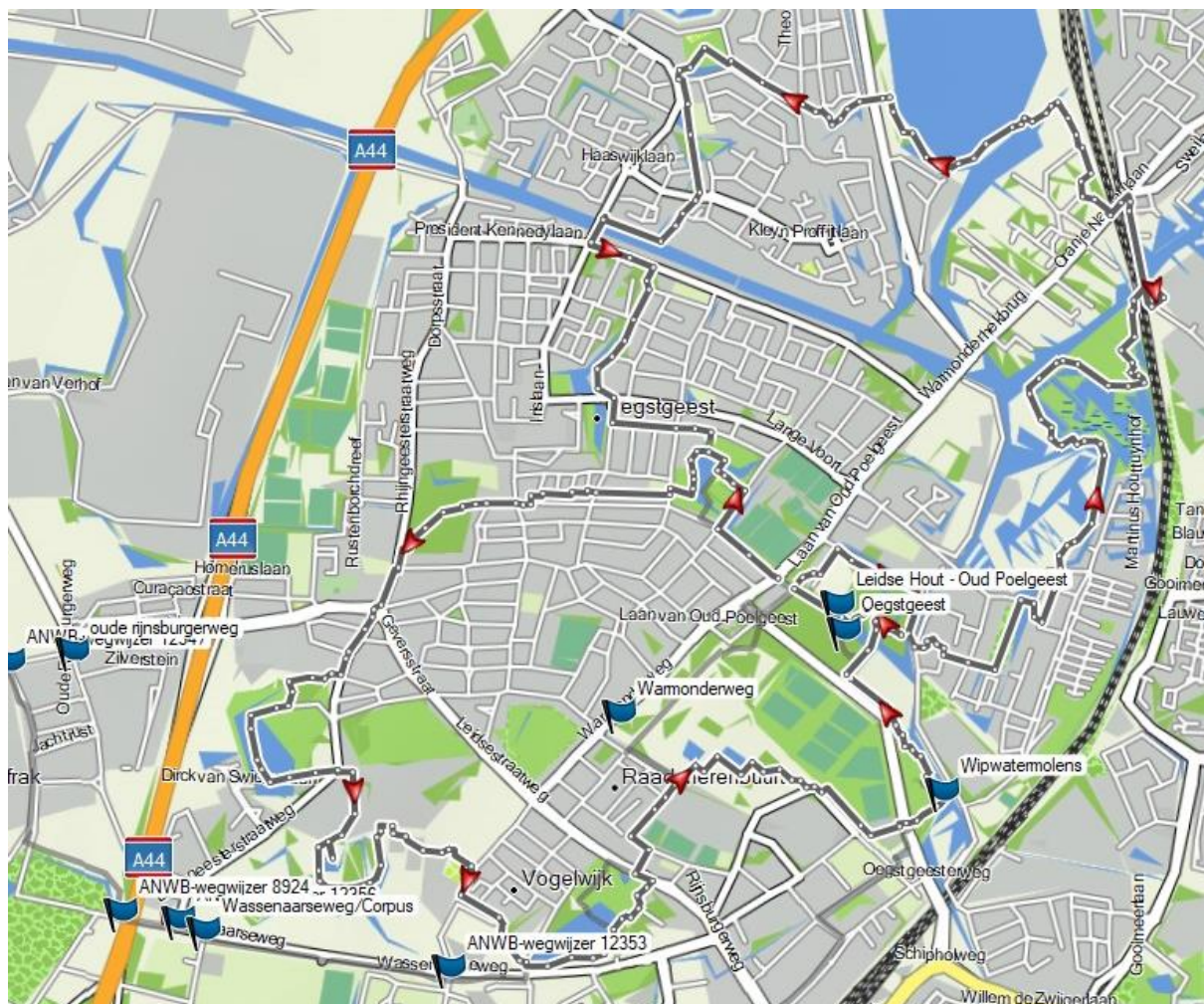
Elk van de routes gaat door acht parken en beide routes zijn acht km lang. De twee wandelroutes zijn ook te combineren tot één lange wandeling. Dan loop je een achtvorm.

Parken in de noordelijke route: Vroege Vogelspark, natuurpark Polders Poelgeest, park rondom de Klinkenburgerplas, Jan Wilsparc, Mien Ruyspark, F.B. Hotzpark, Irispark, Hofbrouckerpark. Je komt net even in de gemeente Teylingen.

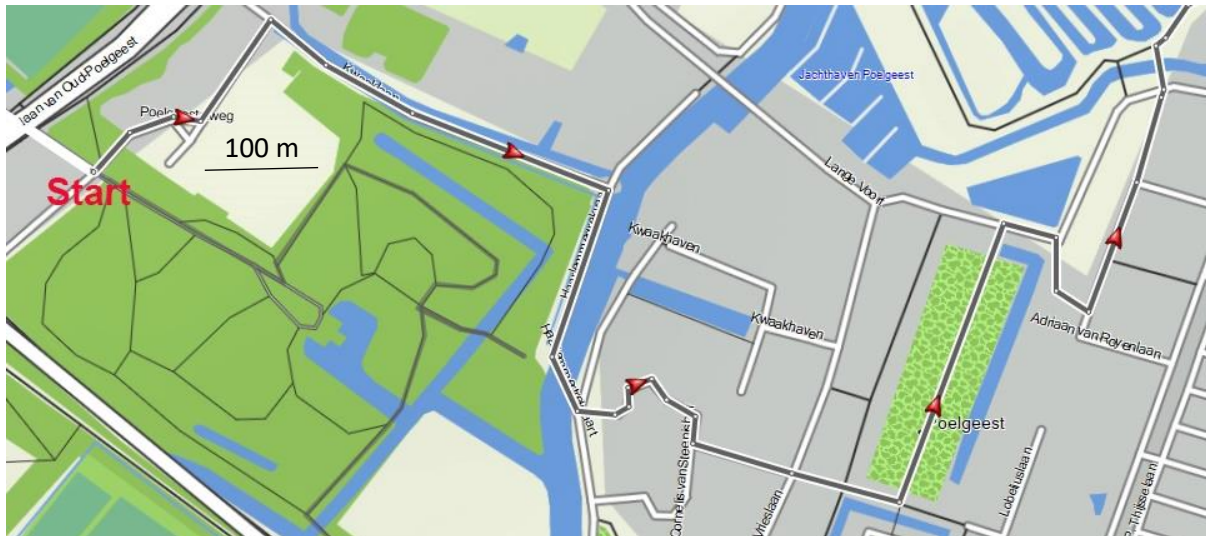
Parken in de zuidelijke route: Hofbrouckerpark, Bos van Wijckerslooth, Rhijngeest, Endegeest, Bos van Bosman, Leidse Hout, Heempark, Bos van Oud Poelgeest. Drie van de parken in de zuidelijke route liggen net over de grens met Leiden.

Beide routes beginnen bij het toegangshek van Kasteel Oud Poelgeest, Poelgeesterweg 1, 2341 NM Oegstgeest. Daar zijn meestal voldoende parkeerplaatsen en je kan er fietsen stallen. Per openbaar vervoer reis je met bus 50 of bus 187 naar halte Abtspoelweg, Oegstgeest (zie [www.9292OV.nl](http://www.9292OV.nl)). Vanaf de halte is het beginpunt 5 minuten lopen: ga in zuidelijke richting, tweede straat links nemen en dan nog 80 m lopen.

Waar in deze beschrijving straatnamen vermeld staan, zijn er in werkelijkheid helaas niet altijd straatnaambordjes. De vermeldingen in de tekst kunnen wel helpen om op je mobiele telefoon te checken of je goed zit.



## Wandelroute De 8 van Oegstgeest, noordelijke route (8 km)



Start bij het Koetshuis van Kasteel Oud Poelgeest. Neem het pad dat schuin links langs het koetshuis leidt (noordoostelijk). Meteen na het terras van het koetshuis linksaf, de weg volgen (maakt een slinger links-rechts) en ga meteen over het dammetje rechtsaf de straat met straatstenen in (Kwaaklaan). Loop aan de linkerkant van de weg door tot de driesprong bij het water en sla daar rechtsaf. Vrijwel direct over de historische Kwaakbrug ga je links door een fietssluis; je komt op het binnenerf van ronde bebouwing (Cornelis van Steenishof). Volg de ronding linksom en ga bij de eerste mogelijkheid links dit erf af (Casper Reinwardpad). Volg dit, steek de Hugo de Vrieslaan over het rijwielpad op, negeer de zij(fiets)paden en sla links de brug over, het onverharde pad in (rechts is ook een brug naar een doorgang tussen huizen).

### **Vroege Vogelspark**

Je bent nu in het Vroege Vogelspark; volg het voetpad rechtdoor tot de T-splitsing. Ga daar rechts, en volg het fietspad rechts-links. Bij de T-splitsing (Adriaan van Royenlaan) ga je links. Volg dit tot het bruggetje en je komt in:

### **Natuurpark Polders Poelgeest**

*Rechts staat molen 't Poeltje, die officieel de Klaas Hennepoelmolen heet; het is een rijksmonument, in 1787 gebouwd. Hoewel de molen nog regelmatig draait, heeft die geen functie meer in 't waterbeheer; de vijzel is niet meer aanwezig.*

*NB Dit pad kan lastig zijn voor rolstoelen.*



Volg het pad naar rechts en maak een bocht naar links. Steek de brug naar rechts over en ga dan meteen linksaf.

Volg dit pad over een bruggetje linksaf; het maakt een ruime bocht naar rechts. Aan de linkerkant kom je langs de Leede, rechts de poelen waar veel watervogels huizen. Dicht bij de spoorbaan ga je linksaf op een T-splitsing van paden. Ga aan het eind van dit pad door een schapenhek. Je komt op een verharde weg; ga rechtsaf onder het spoor door, weer rechts en volg tot de T-splitsing. Ga daar rechts, en steek over naar het dubbelzijdige fietspad en ga rechts (loop op een fietspad altijd links). Volg dit fietspad over de brug tot aan het stoplicht. Ga hier onder het spoor door en steek direct na het hek het zebrapad over. Loop 10 m naar rechts en dan het pad in (je ziet het teken van de Bollenstreekroute op de lantaarnpaal).

Je komt bij huizen (Narcissenhof). Ga tussen huisnummers 43 en 45 het voetpad rechts in (fietssluis). Volg dit door enkele fietsluizen. Als je bij de verharde weg komt ga je rechtdoor (evenwijdig aan het spoor). Neem het voetpad aan het eind. Meteen na het bruggetje neem je een smal pad links<sup>1</sup> (ongeschikt voor rolstoelen, deze gaan 50 m rechtdoor en dan linksaf). Volg dit pad ook als het samen gaat met een breder voetpad langs de Klinkenbergerplas (ook een park).

### **Klinkenburgerplas**

*De Klinkenbergerplas is ontstaan door zandwinning. De grote (zuidelijke) plas is diep en daarom vooral geschikt om te zwemmen, vissen of duiken. De kleine (noordelijke) plas is een (ondiep) natuurgebied en heeft een glooiende oever. Je mag niet bij de oever komen en niet zwemmen. In 2017 en 2018 heeft de gemeente Oegstgeest het gebied verfraaid en verbeterd tot een aantrekkelijk recreatie- en natuurgebied.*

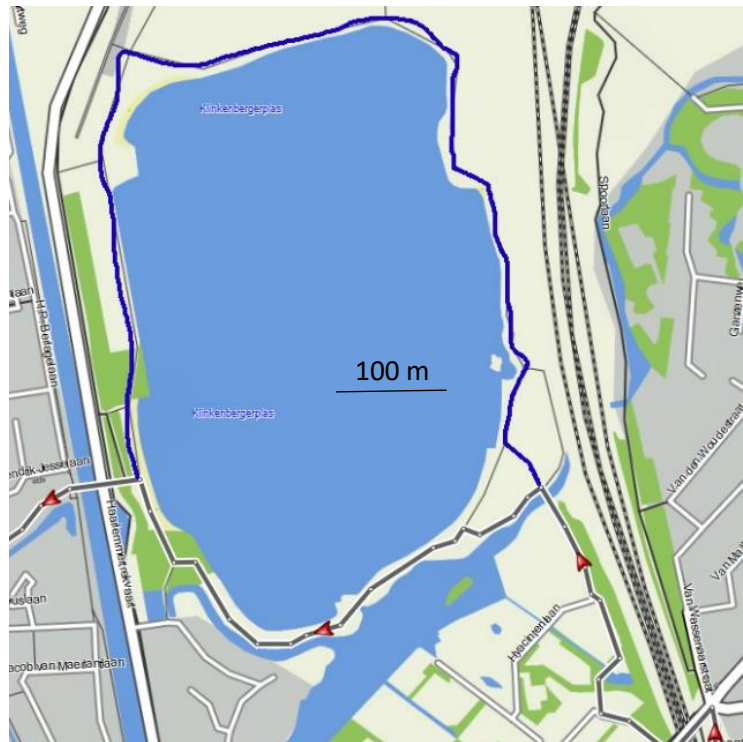


<sup>1</sup> Je kan ook de hele Klinkenburgerplas rondlopen, dan is de route 850 m langer (blauwe lijn in de kaart op de volgende bladzijde). Ga in dat geval op dit punt rechtdoor en houd het water steeds aan je linkerhand. Loop tot de trap naar de brug aan je rechterhand. Je kan ook nog de tweede Klinkenburgerplas rondom lopen, 400 m meer. Als je ook om de tweede plas loopt, is het 1 km meer dan de hoofdroute.

Houd het water steeds aan je rechter hand en loop tot de trap naar de brug aan je linkerhand. Ga de trap op en de brug over. Neem het eerste pad rechts (na een flauwe bocht naar links). Je bent in het Jan Wilsparc. Vervolgens links over twee bruggen en rechtdoor naar de Willem Dudoklaan. Er is water aan je linkerhand.

### **Mien Ruyspark**

Volg deze weg tot aan het volgende parkje: het Mien Ruyspark (tuin- en landschapsarchitecte; geen naam-bordje aanwezig). Loop tot het opvallende kunstwerk Anima fluit per vias naturae (door Gerard Hali, 1995). Ga onder het rood-blauw gekleurde kunstwerk naar links en houd bij de brug rechts aan. Steek de brug over en ga direct linksaf (Haaswijklaan). Neem het voetpad rechtdoor waar de Haaswijklaan een bocht naar rechts maakt. Je bent weer op de Bollenstreekroute (gele bordjes met rode pijl). De Joris de Witteschool is aan je linkerhand, iets verder is de Daltonschool. Het kunstwerk in het water aan je

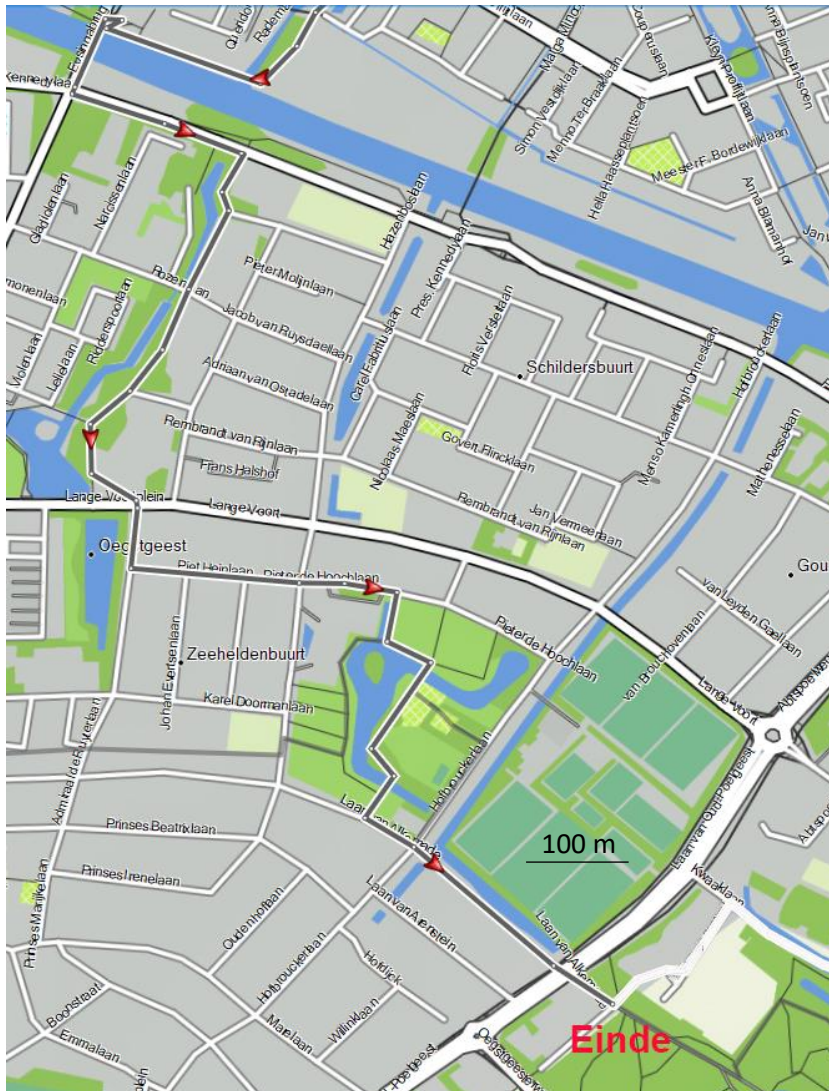


rechterhand heet Waterwerk (Piet Slegers, 1991).

### **Frits Hotz park**

Je loopt langs het kleine F.B. Hotzpark (naar de Oegstgeester schrijver Frits Hotz, 1922-2000). Blijf het pad volgen (Poelsteeg), neger alle zijwegen en -paden. Loop door tot het pad vlak voor het kanaal naar rechts buigt; volg het tot vlak voor de brug. Neem de trap omhoog en sla linksaf. Steek het kanaal via de brug over. Steek bij de stoplichten over en ga links over het trottoir (langs de President Kennedylaan). Na 100 m (iets voorbij een bushokje waar geen halte meer is) sla je rechtsaf een voetpad in door een fietssluis (water aan je rechter hand). Dit wordt het Irispark.





### ***Irispark***

Volg dit pad, ook als je de Rozenlaan oversteekt (bordjes Bollenstreekpad volgen). Rechts aan de plas zie je de Oudenhofmolen uit 1783. Rechtdoor en ca. 30 meter voor de lange Voort houd je links aan (bordje Bollenstreekroute). Steek de Lange Voort over en loop een stukje de Admiraal de Ruyterlaan. Sla de eerste straat links in (Piet Heinlaan) en volg deze ca. 250 m (Hazenboslaan oversteken). Iets voorbij de fysiotherapiepraktijk, huisartsenpraktijk Actaea en het Afscheidscentrum ga je rechtsaf het park in.

### ***Hofbrouckerpark***

Neem het voetpad rechts, dan na 10 m links en weer rechts het bruggetje over (de grote vijver aan je rechterkant). Je bent nu in het Hofbrouckerpark. Loop rond het grasveld en sla aan het

eind rechtsaf over het bruggetje. Op de T-splitsing (Laan van Alkemade) ga je linksaf.

Dan is het alsmar rechtdoor (2 kruisingen over) naar het eindpunt van de route (tevens startpunt): het toegangshek van Kasteel Oud Poelgeest. In het koetshuis kan je desgewenst terecht voor koffie, thee, fris, lunch of diner.

De kaarten in deze beschrijving zijn gemaakt in BaseCamp.

## Wandelroute De 8 van Oegstgeest, zuidelijke route (8 km)

Start bij het toegangshek van Kasteel Oud Poelgeest. Ga met het kasteel in je rug rechtdoor. Steek 50 m verder de Laan van Oud Poelgeest over. Je komt in de Laan van Alkemade, hockeyvelden aan je rechterhand. Volg deze tot de volgende kruising (Hofbrouckerlaan), steek over en ga meteen rechts.

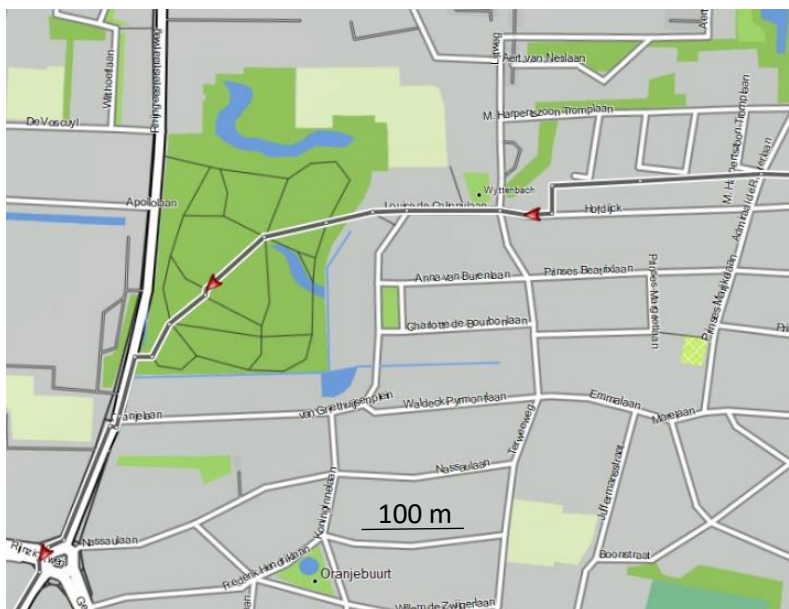


### Hofbrouckerpark

Na 100 m linksaf, het verharde pad op (kinderspeelplaats); de route slingert een beetje. Bij de T-splitsing van paden ga je rechts, bruggetje over en meteen linksaf en iets verder weer een bruggetje over. Het pad volgt de vijver (aan je linkerhand). Ga het vierde pad rechts in (na de laatste rij huisjes). Steek de Hazenboslaan over, heel even links en dan weer rechts, de Hofdijkschool aan je rechterhand houdend. Het gazon met bomen is in de 1950-er jaren ontworpen door de beroemde landschapsarchitecte Mien Ruys. Volg het voetpad ca. 200 m en steek de Admiraal de Ruyterlaan over. Volg het pad met kleine zigzagjes met de gele flats aan je rechterhand tot je na de vierde flat links naar het trottoir van de Hofdijck wordt geleid (ca. 200 m). Ga daar rechts tot de volgende dwarsweg, de Terweeweg. Steek die bij de zebra over. Voor je is een monumentje (Gedenksteen Wijtenbach uit 1820 met het opschrift: Daniel Wytenbach Civis Bernas).

### Bos van Wijckerslooth

Ga rechtdoor (Louise de Coligny-laan). Waar de weg een bocht maakt ga je rechtdoor, tussen huisnummers 29 (Jottem) en 27 (wit huis) het Bos van Wijckerslooth in. Volg het pad even links en direct weer rechts (geel bordje met rode pijl Bollenstreek volgen). Je komt langs het verzetmonument 1940-1945 (door Herbert Nouwens, 1985, links van het pad). Negeer zijpaden en volg het pad tot de uitgang van het bos. Ga linksaf over het trottoir (Rhijngheesterstraatweg) en steek de Oranjelaan over naar het zebra-pad. Steek dit rechtsaf over en dan linksaf het trottoir op.



Volg dit tot aan de rotonde, steek die over en vervolg rechtdoor de Rhijngheesterstraatweg. Negeer de twee straten rechts, je komt langs café De Gouwe, en 230 m na de rotonde ga je rechtsaf het terrein van het Gemeentehuis op. Loop voor het fraaie gemeentehuis rechtdoor. Hier zie je ook het kunstwerk Vrouwen in verzet (door Jan Wolkers, 1997). Ga hier links omheen, dan rechtdoor en dan

de eerste afslag links (bord naar nrs. 1, 3, 7 en 9a) en volg deze weg tot het informatiebord Rhijngeest, ga daar het onverharde pad rechtdoor het bos in.

### **Park Rhijngeest**

Ga over de fraaie Drakenbrug, die in 2017 is gerestaureerd met geld van buurtbewoners, het Zuid-Hollands Landschap, 't Prins Bernhard Cultuurfonds en de Provincie Zuid-Holland. Volg het schelpenpad tot een viersprong (net nadat er van links een klein pad bij is gekomen; rechtdoor wordt het pad duidelijk smaller). Sla hier linksaf. Volg dit pad tot aan de Rhijngeesterstraatweg waarbij je langs de toegangsweg naar de SOEK, de kringloopwinkel, komt. Steek de Rhijngeesterstraatweg op de zebra over; ga het terrein van Endegeest op.



### **Park Endegeest**

*Endegeest betekent "op het einde van de geest", daar waar de afgegraven duinen ophouden (en overgaan in veen). Het middeleeuwse kasteel dat daar stond werd voor het eerst vermeld 1305. Dat kasteel werd op last van de stad Leiden voor een groot deel afgebroken om het de Spanjaarden moeilijker te maken toen in 1573 het beleg van Leiden dreigde. Toen het weer bewoonbaar was, werd het verhuurd onder andere aan de Franse filosoof René Descartes. In 1647 werd het vervangen door een nieuw gebouw, dat er met wat verbouwingen, vooral van raampartijen, nog steeds staat.*

Ga bij de eerste splitsing rechts de Kasteellaan in en volg die tot Kasteel Endegeest; je kan door het poortgebouw het kasteelplein oplopen en het borstbeeld van Descartes zien. Ga terug en sla links de Kasteellaan weer op, ga daarna de eerste links (Koolmeeslaan) en loop met 'n ruime bocht om het kasteel en een ander groot gebouw heen. Je komt



langs de ijskelder van 't kasteel. Over de brug links aanhouden; neger zijpaden (ook de Spechtlaan). Het verharde pad wordt onverhard als je het bos betreedt; volg het pad ook als het rechts twee bruggen over gaat. Houd dan links (rechtdoor) aan.

Iets verder zie je het bord Kwekerij, volg dat rechtdoor. Je loopt dan over de biologische kwekerij De Groene Cirkel. Je kan er biologische groenten kopen. Ga bij de ingangdeur van de winkel rechtsaf en na enkele plantenbedden (na de tweede plastic koepelkas) linksaf (Pad van Bremmer; bij natte

ondergrond ongeschikt voor rolstoelen). Volg dit pad tot aan de Nachtegaallaan (huizen). Je bent nu in de Vogelbuurt van Leiden. Ga rechtsaf en sla na 70 m links over het bruggetje het voetpad in (Pomonapad). Volg dit pad, negeer zijpaden. Je komt onder een loopbrug tussen twee gebouwen door en loopt door tot aan de Blauwe Vogelweg. Steek die over, ga tien meter rechts en dan links het bos in. Dit is het:

### **Bos van Bosman.**

*Het parkbos is vernoemd naar de industrieel en multimiljonair A.G. Bosman (1871-1958), die het 20 hectare tellende terrein in 1917 kocht. In de loop der jaren is er veel veranderd. Nu is de zogeheten "zusterflat" gesloopt en worden er appartementengebouwen gerealiseerd.*

Volg het pad, negeer afslagen. Op 'n driesprong houd je rechts aan (links over de brug gaat het wit-rood gemarkeerde Romeins Limespad). Met een bocht kom je uit op de Rijnsburgerweg. Ga daar links en steek 50 m verder bij het zebrapad over en loop rechtdoor de Adriaan Pauwstraat in. Bij het fraaie gebouw van de Leidse Hout School (Leids gemeentelijk monument) sla je linksaf (Antonie Duycklaan) en volg de bocht naar rechts (de tennisbanen en later de atletiekbaan aan je rechterhand). Deze straat heet Van Beuningenlaan. Volg die tot de bocht naar links; ga rechtdoor de Leidse Hout in; pas op, het fietspad kruist de route.



### **Leidse Hout**

Negeer het fietspad naar rechts en ga rechtdoor het bos in. Na 50 m rechtsaf en na 30 m linksaf. Na weer 50 m rechtsaf, dit pad heeft de vijver aan je linkerhand. Aan het eind van de vijver linksaf en bij de muziektent aan ga je schuin rechtsaf. Hier is theehuis de Leidse Hout (hele jaar open 10:00 - 17:00). Houd links aan en vervolg met het hek van de hertenkamp aan je rechterhand. Op de viersprong ga je rechts. Na 60 m kom je op de Houtlaan, hier linksaf en de bocht volgen. Linksaf het bruggetje over en meteen rechts (Groene Marewijk, fietspad). Het eerste bruggetje aan je linkerhand ga je over, waarna je het parkeerterrein over steekt. Je komt bij de Oegstgeesterweg (gescheiden rijstroken). Steek die bij de oversteekplaats over, ga 15 m links en dan rechtsaf het Heempark in.





NB Het Heempark en het bruggetje naar Oud Poelgeest zijn niet geschikt voor rolstoelen. Die kunnen het fietspad langs de Oegstgeesterweg volgen.

### **Heempark**

*Gebaseerd op een idee van A. Galjaard, dat nader uitgewerkt werd door J. Vermande, maakte tuinarchitect D. Boerema in 1958 het uiteindelijke ontwerp voor dit heempark van 2,4 ha. Doelstelling van het park was (en is) de stedelingen dichterbij de natuur te brengen en kennis te laten maken met plantensoorten die in het stedelijk gebied verdwenen zijn. Met de aanleg werd begonnen in november 1959*  
<http://www.stichtingoose.nl/heempark-leiden>.

Volg het Bram Romboutpad rechtdoor, negeer afslagen en ga bij alle Y-splitsingen rechtsaf (rood-witte markering volgen). Ga door het hek en sla rechtsaf het fietspad op. Hier is een kleine wipwatermolen: de Kikkermolen.

*De Kikkermolen is een wipmolen uit 1752 die destijds de Kikkerpolder bemaalde, waar nu de sportvelden zijn (links).*

### **Park Oud Poelgeest**

Iets verder ga je even rechtsaf om het voetpad over het gras te nemen. Dat komt uit naast het hek van de ijsclub Oegstgeest. Steek het bruggetje over en betreed het landgoed Oud Poelgeest, waar Boerhaave gewoond heeft. Houd rechts aan (je vindt er een informatiebord over het park) en volg dit pad over de brug. In de vijver links voor het kasteel staat het kunstwerk Reiger (door Leontine Sies, 1998). Sla na 70 m rechtsaf, 50 m verder is 'de kapel' van het kasteel, een klein bijgebouw (gewoonlijk gesloten). Loop terug tot over het bruggetje, negeer 't eerste zijpad rechts, neem het volgende pad rechts (viersprong). Sla na 50 m linksaf, het pad maakt een bocht naar links. Iets verder is een informatiebord over de Tulpenboom van Boerhaave. Volg het pad tot aan de weg langs het kasteel, sla rechtsaf. Doorlopend komt je bij het toegangshek van Oud Poelgeest, einde wandeling. In het koetshuis kan je desgewenst terecht voor koffie, thee, fris, lunch of diner.



De kaarten in deze beschrijving zijn gemaakt in BaseCamp.